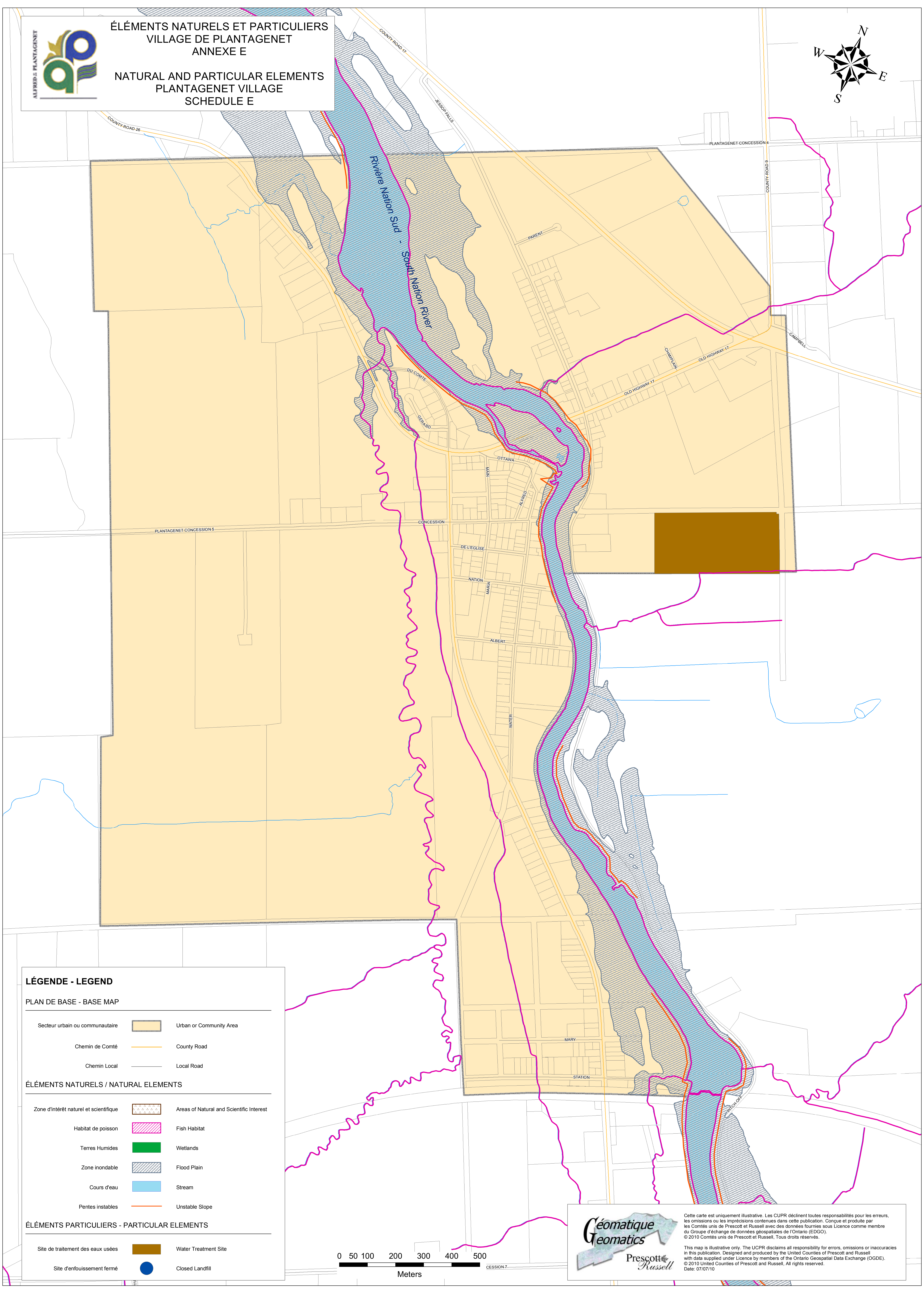





ÉLÉMENTS NATURELS ET PARTICULIERS
VILLAGE DE PLANTAGENET
ANNEXE E

NATURAL AND PARTICULAR ELEMENTS
PLANTAGENET VILLAGE
SCHEDULE E



LÉGENDE - LEGEND

PLAN DE BASE - BASE MAP


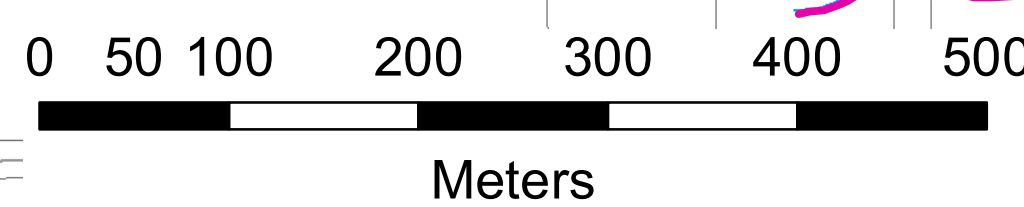
- | | | |
|---------------------------------|--|-------------------------|
| Secteur urbain ou communautaire | | Urban or Community Area |
| Chemin de Comté | | County Road |
| Chemin Local | | Local Road |

ÉLÉMENTS NATURELS / NATURAL ELEMENTS

- | | | |
|--|--|--|
| Zone d'intérêt naturel et scientifique | | Areas of Natural and Scientific Interest |
| Habitat de poisson | | Fish Habitat |
| Terres Humides | | Wetlands |
| Zone inondable | | Flood Plain |
| Cours d'eau | | Stream |
| Pentes instables | | Unstable Slope |

ÉLÉMENTS PARTICULIERS - PARTICULAR ELEMENTS

- | | | |
|-----------------------------------|--|----------------------|
| Site de traitement des eaux usées | | Water Treatment Site |
| Site d'enfouissement fermé | | Closed Landfill |



Cette carte est uniquement illustrative. Les CUPR déclinent toutes responsabilités pour les erreurs, les omissions ou les imprécisions contenues dans cette publication. Conçue et produite par les Comtés unis de Prescott et Russell avec des données fournies sous Licence comme membre du Groupe d'échange de données géospatiales de l'Ontario (EDGO). © 2010 Comtés unis de Prescott et Russell. Tous droits réservés.

This map is illustrative only. The UCPR disclaims all responsibility for errors, omissions or inaccuracies in this publication. Designed and produced by the United Counties of Prescott and Russell with data supplied under Licence by members of the Ontario Geospatial Data Exchange (OGDE). © 2010 United Counties of Prescott and Russell. All rights reserved. Date: 07/07/10